



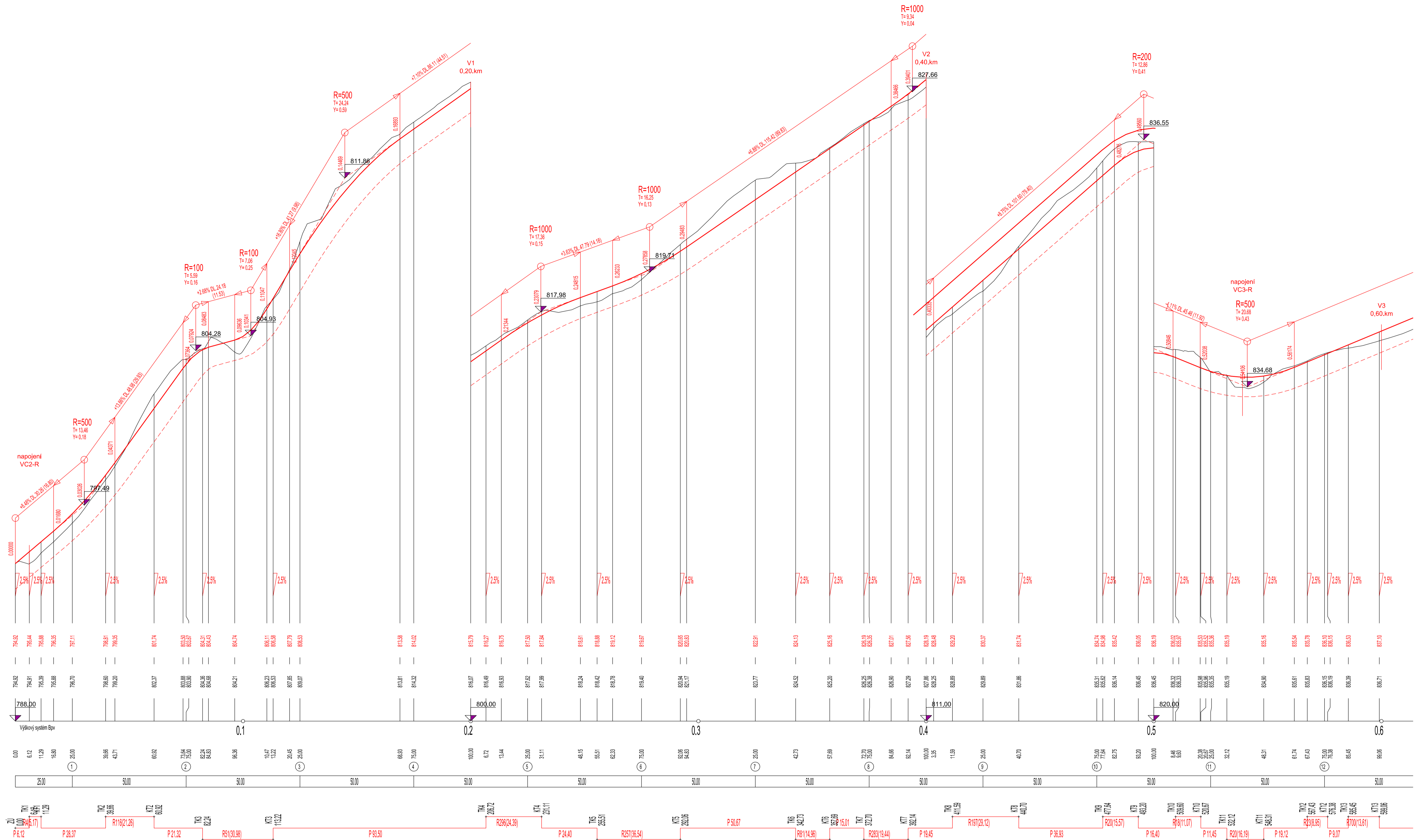
KÓTY NIVELETY

KÓTY TERÉNU


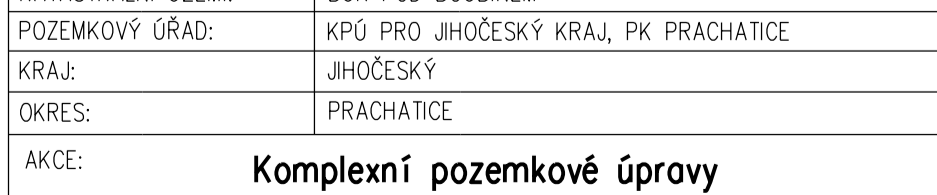
SROVNÁVACÍ ROVINA
STANIČENÍ V KM

STANIČENÍ V M
ČÍSLA PŘÍČNÝCH ŘEZŮ
VZDÁLENOSTI PŘÍČNÝCH ŘEZŮ

SMĚROVÉ POMĚRY



Souřadnicový systém: S-JTSK; Výškový systém: Bpv

VYPRACOVAL:		ZODPOVĚDNÝ PROJEKTANT:			
ING. ZDENĚK HOMOLKA		ING. ZDENĚK HOMOLKA			
KATASTRÁLNÍ ÚZEMÍ:		BUK POD BOUBÍNEM			
POZEMKOVÝ ÚŘAD:		KPÚ PRO JIHOČESKÝ KRAJ, PK PRACHATICE			
KRAJ:		JIHOČESKÝ			
OKRES:		PRACHATICE			
AKCE:		Komplexní pozemkové úpravy v katastrálním území BUK POD BOUBÍNEM		DATUM: 8/2019 MĚŘÍTKO: 1 : 100/1000 FORMÁT: A1 ČÍSLO ZAKÁZKY: -	
OBSAH:		DTR PSZ – podélný profil palní cesty VC1-R (úsek 1/2)		PŘÍLOHA č.: -	